

Heinsberger Panoramatour 2008

Sammel-/Startpunkt:
















So 27.04.2008

10:00 – 11:00 Uhr

**[A46] => Heinsberg,
Ausfahrt: Hückelhoven-West
(6) – Wassenberg**












Im  1. Ausfahrt => **P** Parkplatz Rewe/Norma

Tourstart

- ➔ Im  Kreisverkehr 1. Ausfahrt Wassenberg →
- ➔ In **Rathheim** an  1. Ampel links ← Heinsberg
← Heinsberg
- ➔ An  -Straße links Heinsberg
→ Gellenkirchen
- ➔ Der Hauptstrasse ca 3 km folgen
- ➔ In **Dremmen** im  2. Ausfahrt (Auto Conen links & rechts) ← Linnich
- ➔ nach ~ 1,5 km an  T-Kreuzung links ab ← Linnich
(1.  Panorama-Rundblick-Abschnitt)
- ➔ In **Randerath** 2. Straße **rechts** (Nirmer Str.) Gellenkirchen →
- ➔ Nach ~ 4,5 km links abbiegen ← Süggerath
- ➔ An  T-Kreuzung links Lindern →
- ➔ Dem   Straßenverlauf folgen Linnich →
- ➔ Nach  an  -Straße rechts über  Linnich →
- ➔ An  -Straße rechts Linnich →
(2.  Abschnitt)
- ➔ An  -Straße über **B 57** geradeaus ← Linnich

Heinsberger Panoramatour 2008

(2)

- ➔ In **Linnich** an  rechts & **sofort die 1. wieder rechts**
- ➔ Der Hauptstrasse auch durch **Rurdorf** folgen Jülich
← Barmen
- ➔ (3.  Abschnitt) Jülich
↑ Jülich
↑ Jülich - Broich
- ➔ Am Siloturm **vor**  Bahnübergang **links** Jülich
↑ Jülich
↑ Jülich - Broich
- ➔ In **Barmen** der Vorfahrtstraße   folgen Jülich
↑ Jülich
↑ Jülich - Broich
- ➔ Im  Kreisverkehr 3. Ausfahrt ← Linnich
- ➔ In **Koslar** 1. Straße links ← Linnich
- ➔ Hinter Rurbrücke an der  Ampel links ← Linnich
(zur linken Hand liegen nun die Rurauen)
- ➔ Durch **Tetz** gerade durch **50 ACHTUNG BLITZER !!! 50** Titz →
- ➔ Im  Kreisverkehr 1. Ausfahrt Titz →
(4.  Abschnitt , an **Gevenich** & **Hottorf** vorbei & durch **Ralshoven** gerade durch)
- ➔ Hinter **Gevelsdorf** links ab Erkelenz
← Holzweiler
← Baal
← Lövenich
- ➔ An  T-Kreuzung links Baal
← Lövenich
(5.  Abschnitt)
- ➔ Dem Hauptstraßenverlauf durch **Katzern** folgen Katzern
↓ folgen
- ➔ In **Lövenich** der Vorfahrtstraße folgen ↓ folgen

Heinsberger Panoramatour 2008

(3)

- ➔ In **Lövenich** an T-Kreuzung rechts

Erkelenz
➔ Bellinghoven
- (6. Abschnitt)
- ➔ Im Kreisverkehr 4. Ausfahrt

Aachen
← Mönchengladbach
- ➔ Im Kreisverkehr 2. Ausfahrt

Hetzerath
- ➔ Im Kreisverkehr 2. Ausfahrt

Arsbeck
➔ Schwananberg
- ➔ In **Hetzerath** sofort die 1. rechts
(500m nach Ortsausgang liegt links Kreuzherrenkloster „Haus Hohenbusch“)
- ➔ Im Kreisverkehr 2. Ausfahrt

Arsbeck
← Schwananberg
- ➔ An -Straße geradeaus (**Gefährliche Kreuzung !**)

Arsbeck
➔ Schwananberg
- ➔ In **Schwananberg** an -Straße geradeaus

Arsbeck
➔
- ➔ an T-Kreuzung links
& direkt wieder rechts abbiegen

Arsbeck
➔
- ➔ Durch **Geneiken** durchfahren

Wegberg
➔
- ➔ An -Kreuzung rechts (**Unfallgefahr !**)

Wegberg
➔
- ➔ Nach ca 1,5 km rechts zum **Gruppenfoto**stop
auf Parkplatz der Tüschbroicher Mühle

Strecke bis hier: ~ 70 km

Dauer bis hier : ~ 01h 15' – 01h 30'



Heinsberger Panoramatour 2008

(4) nach rechts wieder auf Landstraße

- ➔ An -Strasse links
- ➔ Hinterm Blitzer die 1. Strasse rechts
- ➔ An T-Kreuzung links in Fußbachstr
- ➔ Nach ca 200 m nach Rechts auf
Parkplatz (blaue Linie)

(weiter zu Fuss)

in Einbahnstrasse gehen & sofort rechts in Passage
Dort im Innenhof links oder durch die Passage & links

Sollte der o.a. voll sein

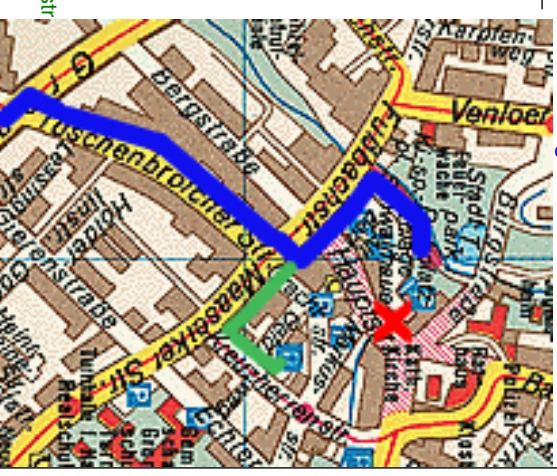
zurück & links
➔ auf Fußbachstraße

Nach ca 300 m links
➔ in Kreuzherrenstr.

links ab auf Parkplatz
➔ an Gelderner Weg

(weiter zu Fuss)

➔ über Gelderner Weg & Grachtstr
➔ auf Hauptstr. rechts



„Das kleine Steakhaus“ - (0 24 34) 9 92 61 26
Hauptstr. 14 -20, 41844 Wegberg

GUTEN APPETIT & knitterfreien Heimflug !

Bei Fragen/Problemen:

0173 – 733 56 47 CC / 0172 – 599 48 04 Frajo